

OZNÁMENÍ

o vyhlášení revize katastru nemovitostí

Obec Olšany podle ustanovení § 38 odst. 1 písm. a) zákona č. 256/2013 Sb., o katastru nemovitostí České republiky (katastrální zákon), ve znění pozdějších předpisů, a na základě sdělení Katastrálního úřadu pro Olomoucký kraj, Katastrálního pracoviště Šumperk, sp. zn. RO-1/2024-809/2

oznamuje

že v katastrálním území Olšany nad Moravou

bude v lednu 2025 zahájena

revize katastru nemovitostí na části zobrazené v příloze č.1

a potrvá přibližně do května 2025.

Předmětem revize katastru je podle ustanovení § 43 odst. 4 písm. b), c), d), e) a odst. 5 písm. b), c), d) vyhlášky č. 357/2013 Sb. (katastrální vyhláška). Zejména bude provedena revize souladu údajů katastru nemovitostí se skutečným stavem v terénu, tedy hranic pozemku, obvodu budov, druhu pozemku, způsobu využití pozemku, typu a způsobu využití staveb.

Vlastníci nemovitostí v tomto katastrálním území a jiní oprávnění se upozorňují na jejich povinnosti, vyplývající z ustanovení § 37 odst. 1 katastrálního zákona, zejména

- a) zúčastnit se na výzvu katastrálního úřadu jednání nebo na toto jednání vyslat svého zástupce,**
- b) ohlásit katastrálnímu úřadu změny údajů katastru týkající se jejich nemovitostí, a to do 30 dnů ode dne jejich vzniku a předložit listinu, která změnu dokládá, nejedná-li se o listiny, které předkládají příslušné státní orgány přímo k zápisu do katastru nemovitostí,**
- c) na vyzvání předložit ve stanovené lhůtě příslušné listiny pro zápis do katastru.**

Jednání se zaměstnanci katastrálního úřadu bude v době revize možné po předchozí domluvě.

Jednotliví vlastníci nemovitostí budou k revizi údajů katastru písemně zváni jen ve zvlášť odůvodněných případech. Vlastníci nemovitostí se upozorňují, aby při revizi splnili své výše uvedené povinnosti, pokud se tak již dříve nestalo.

Zaměstnanci katastrálního úřadu a jejich pomocní pracovníci (dále jen "oprávněné osoby") jsou podle § 7 odst. 1 zákona č. 200/1994 Sb., o zeměměřičství a o změně a doplnění některých zákonů souvisejících s jeho zavedením (dále jen "zákon o zeměměřičství"), ve znění pozdějších předpisů oprávněni po oznámení vstupovat a vjíždět v nezbytném rozsahu na nemovitosti; do staveb mohou vstoupit se souhlasem jejího vlastníka nebo oprávněného uživatele. Oprávnění ke vstupu na nemovitost prokazují služebním průkazem. Vlastník nebo provozovatel zařízení, které může ohrozit život nebo zdraví, je povinen poučit oprávněné osoby před vstupem do tohoto zařízení o bezpečnosti a ochraně zdraví při práci.

Oprávněné osoby jsou povinny šetřit práva a majetek vlastníka a oprávněného uživatele nemovitosti a po ukončení zeměměřičské činnosti uvést nemovitost do původního stavu; přitom jsou povinny dbát, aby co nejméně rušily hospodaření a užívání nemovitosti. Mohou také, po předchozím upozornění, v nezbytném rozsahu provádět na vlastní náklad nutné úpravy terénu, oklešťovat a odstraňovat porosty překážející zeměměřičským činnostem včetně využívání značek bodových polí

Podle § 8 odst. 4 zákona o zeměměřičství je vlastník nemovitosti nebo oprávněný uživatel povinen strpět umístění měřických značek na nemovitosti a zdržet se všeho, co by tyto značky mohlo poškodit, učinit nepoužitelnými nebo zničit. Kdo poškodí, zničí nebo neoprávněně přemístí měřickou značku, dopustí se porušení pořádku na úseku zeměměřičství a může být za to pokutován.

V případě změny vzniká vlastníkovu nemovitosti ohlašovací povinnost příslušnému finančnímu úřadu.




Podpis a razítko :

Oznámení vyvěšeno dne:

Oznámení sňato dne:

Příloha č. 1 ROZSAH ŘEŠENÉHO ÚZEMÍ REVIZE

k.ú. Olšany nad Moravou
obec Olšany

-  Probíhající mapování
-  Území řešené revizí
-  KoPU Dokončená pozemková úprava

