





STAVEBNÍ ÚPRAVA VODOVODU OLŠANY



STANOVENO

čís. 408 03/2019

ZNAČKA

17.4. 2019

DATUM

Zlatník

MĚSTSKÝ ÚŘAD

493

SUMPERK

ODBOR DOPRAVY

PODPIS

**MAPPY.CZ**






Dopravní značení dle TP 66 schéma B/6.  
Pracovní prostor bude max. 50m.  
Pracovní místo se bude postupně posuvat s postupem výkopových prací.

Datum: 17.4.2019

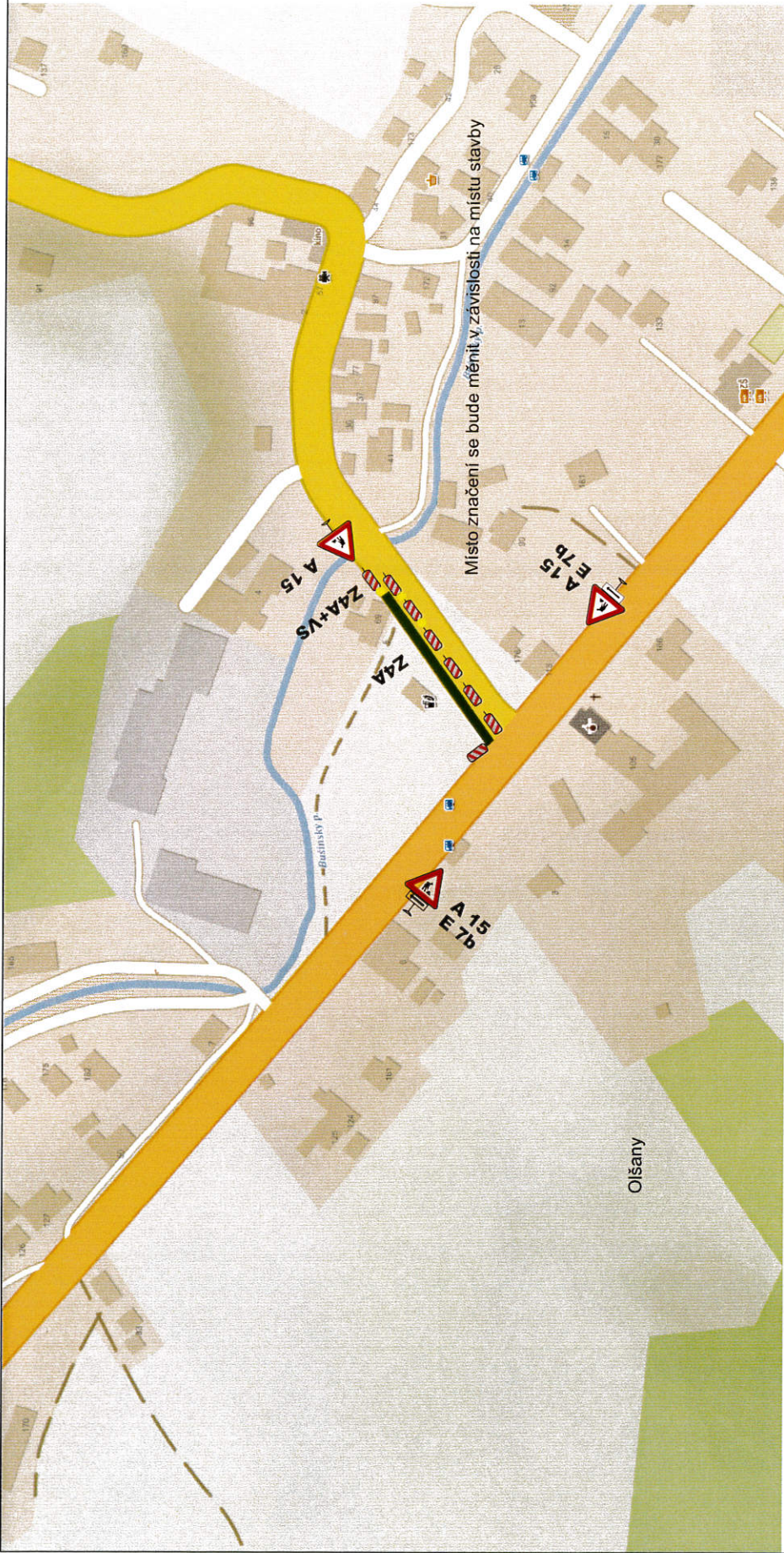
STANOVENO  
Městský úřad  
Šumperk  
Odbor dopravy  
ZNAČKA  
17.4.2019



PODPIS  
*[Signature]*

|  |   |  |  |
|--|---|--|--|
| ODPOVĚDNÝ PROJEKTANT<br>ING. ALOIS MAZÁK | ZPRACOVÁV<br>BC. DAVID GAJDOŠ           | SPOLUPRACOVAL  | <br>JVS<br>JEDNOTKA VODNĚPŘÍJEMNÁ SPOLUPRÁVÍ<br>Technika 202/17 798 01, Hranice 7, tel. +42 48 431 1506<br>IČ: 616 80 138 / DIČ: CZ61680138 / Doc. www.jvs.cz<br>e-mail: info@jvs-hra.cz / www.jvs-hra.cz |
| INVESTOR<br>VHZ Šumperk a.s.             | KATASTRÁLNÍ ÚZEMÍ<br>OLŠANY NAD MORAVOU | ZAKÁZKA<br>DATUM<br>FORMÁT<br>STAVBNÍ<br>DOKUMENTACE |  |
| AKCE                                     | STAVEBNÍ ÚPRAVY VODOVODU OLŠANY         |  | BREZEN 2019<br>420x297   |
| PRÍLOHA                                  | PŘECHODNÉ DOPRAVNÍ ZNAČENÍ              |  | MĚŘÍTKO<br>1:2500<br>OZNAČENÍ<br>PRÍLOHY<br>PARÉ   |





Dopravní značení dle TP 66 schéma B/1

STANOVENO  
 MĚSTSKÝ ÚŘAD  
 ŠUMPERK  
 ODBOR DOPRAVY  
 PODPIS *[Signature]*  
 DATUM  
 17.4.2019  
 ZNAČKA  
 170803/2019

|  |  |   |                   |
|--|--|---|-------------------|
| DIPLOMOVÝ PROJEKTANT<br>ING. ALOIS MAZÁK |  | ZPRACOVÁV<br>BC. DAVID GAUĐOŠ           | SPOLUPRACOVAL     |
| INVESTOR<br>VHZ Šumperk a.s.             |  | KATASTRÁLNÍ ÚZEMÍ<br>OLŠANY NAD MORAVOU |                   |
| AKCE<br>STAVEBNÍ ÚPRAVY VODOVODU OLŠANY  |  | ZAKÁZKA<br>BREZEN 2019                  | FORMÁT<br>420x297 |
| PŘÍLOHA<br>PŘECHODNÉ DOPRAVNÍ ZNAČENÍ    |  | STAVBNÍ DOKUMENTACE                     |                   |
|  |  | MĚŘÍTKO<br>1:5000                       |                   |











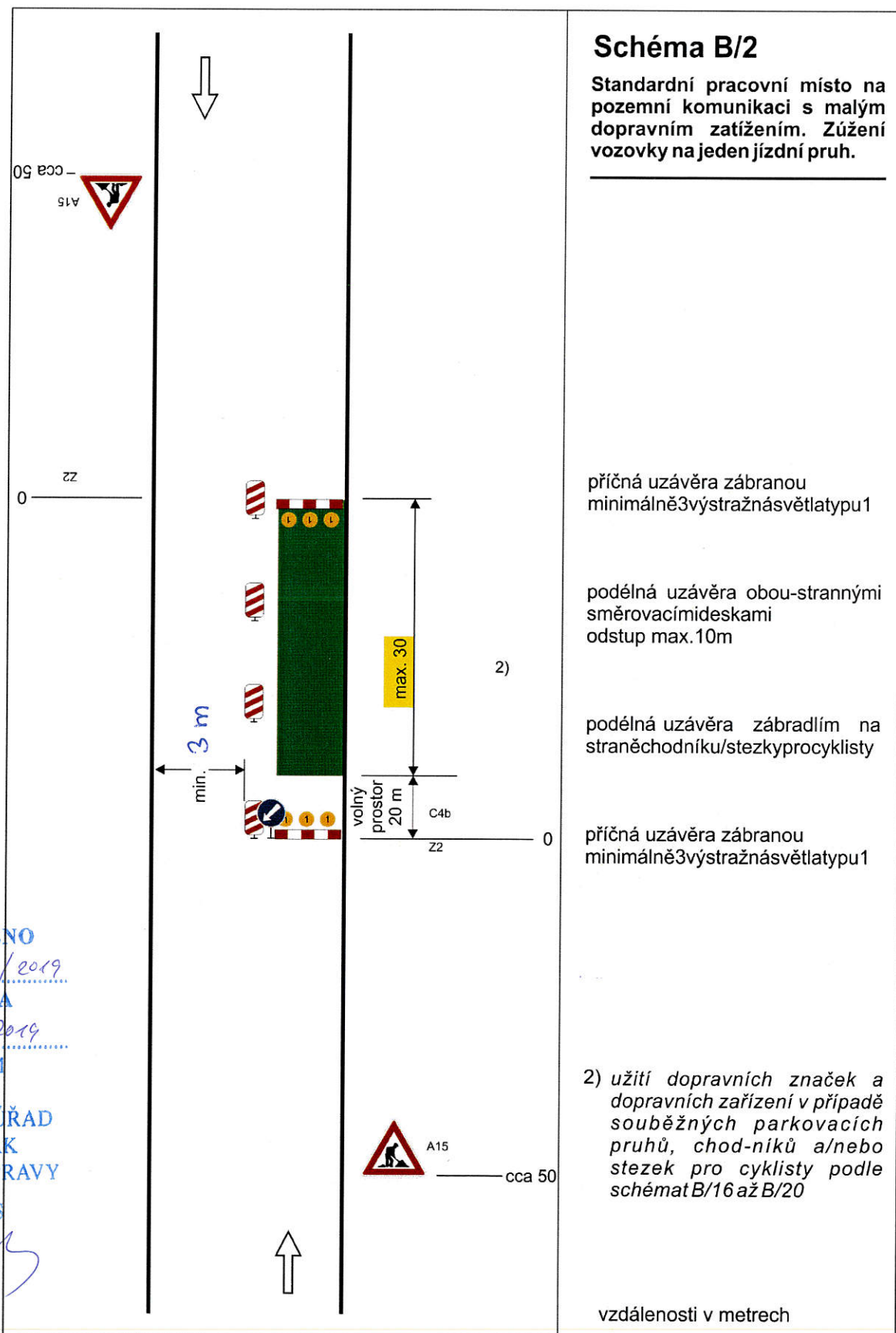
Pracovní místo bude max. 10m a bude se postupně posouvat s postupem prací.

**STANOVENO**  
 Míst 40805/2019  
**ZNAČKA**  
 17.4.2019  
**DATUM**  
**MĚSTSKÝ ÚŘAD**  
**ŠUMPERK**  
**ODBOR DOPRAVY**  
**PODPIS**  


|  |   |               |
|--|---|---------------|
| ODPOVĚDNÝ PROJEKTANT<br>ING. ALOIS MAŽÁK | ZPRACOVÁV<br>BC. DAVID GAUDOŠ           | SPOLUPRACOVÁV |
| INVESTOR<br>VHZ Šumperk a.s.             | KATASTRÁLNÍ ÚZEMÍ<br>OLŠANY NAD MORAVOU |               |
| AKCE                                     | STAVEBNÍ ÚPRAVY VODOVODU OLŠANY         |               |
| PŘÍLOHA                                  |   |               |
| PŘECHODNÉ DOPRAVNÍ ZNAČENÍ               |   |               |
| ZAKÁZKA                                  | DATUM                                   | BRZEZEN 2019  |
| STAVBNÍ DOKUMENTACE                      | FORMÁT                                  | 420x297       |
| MĚŘÍTKO                                  | 1:5000                                  |               |
| OZNAČENÍ PŘÍLOHY                         |   |               |
| PAŘE                                     |   |               |







STANOVENO

Musp 40803/2019

ZNAČKA

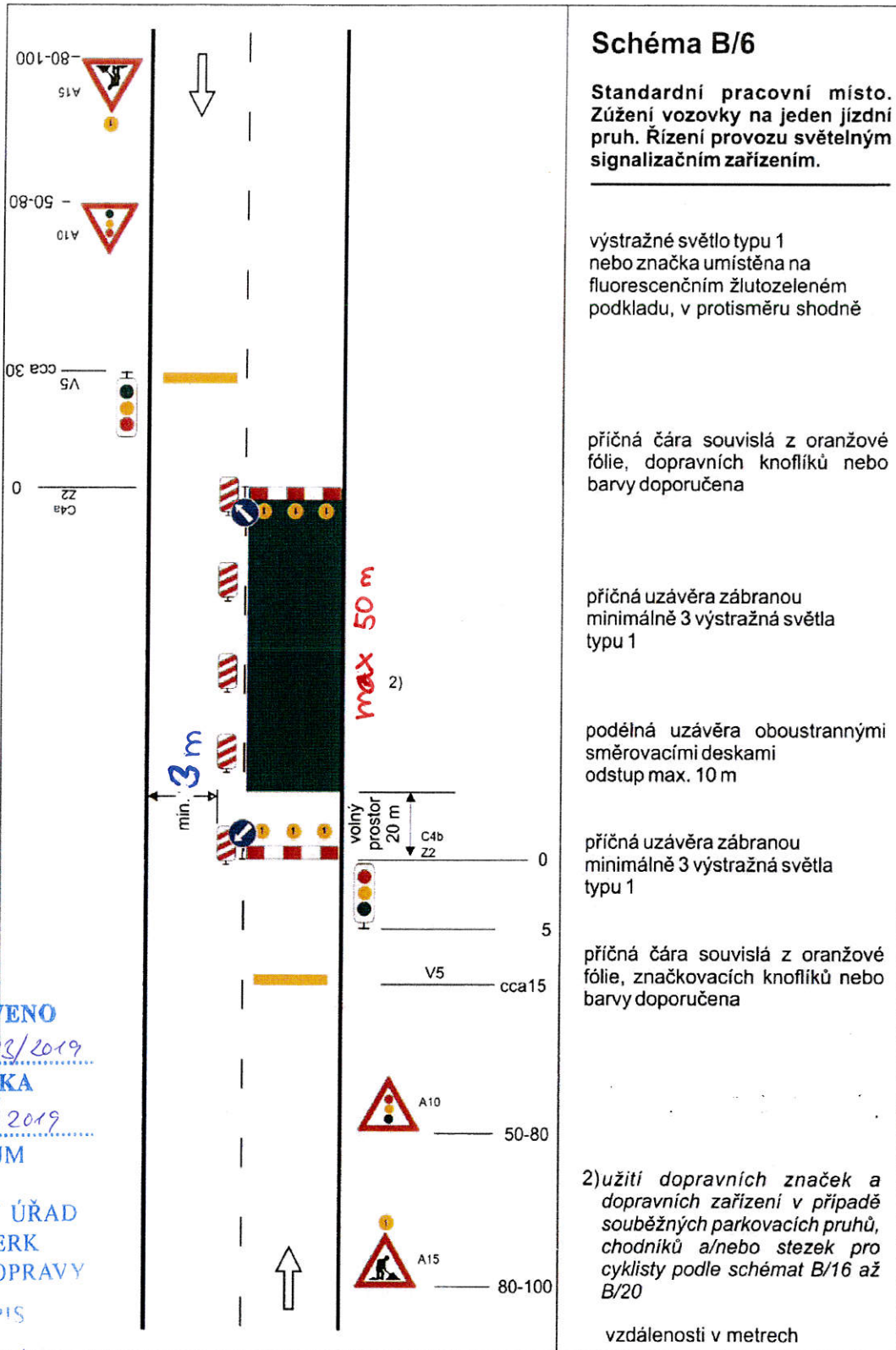
17.5.2019

DATUM

MĚSTSKÝ ÚŘAD  
 ŠUMPERK  
 ODBOR DOPRAVY

PODPIS

*[Handwritten signature]*



STANOVENO

PROST 40803/2019

ZNAČKA

17.4.2019

DATUM

MĚSTSKÝ ÚŘAD  
ŠUMPERK  
ODBOR DOPRAVY

PODPIS

*Handwritten signature*



## Návrh dopravního značení

1. Stavba: Stavební úprava vodovodu Olšany
2. Investor: Vodohospodářská zařízení Šumperk, a.s.
3. Místo zásahu: silnice II/369, od křížení se silnicí č. I/11 (směr Šumperk – Červená Voda) směr Ruda nad Moravou cca 900m
4. Druh zásahu:

### 1. etapa – od domu čp. 96 (za zatáčkou) po odbočku na Drahotovice

Podélný výkop bude veden po pravé straně krajnice komunikace (směrem na Rudu n.M.), někdy úplně mimo ni. Pracovní místo se bude postupně posouvat s postupem výkopových prací. Pracovní místo bude označeno dle TP 66 schéma B/6 a řízeno semaforem. Výkop bude ihned zasypáván a zprovozněn. Pracovní prostor bude max. 50m.

### 2. etapa – od silnice I/11 po křížení se silnicí II/36917a (na hranici domu čp.96)

Podélný výkop bude veden po levé straně krajnice komunikace (směrem na Rudu n.M.), někdy úplně mimo ni. Pracovní místo se bude postupně posouvat s postupem výkopových prací. Pracovní místo bude označeno dle TP 66 schéma B/6 a řízeno semaforem. Výkop bude ihned zasypáván a zprovozněn. Pracovní prostor bude max. 50m. Do silnice I/11 se nebude zasahovat, vodovod bude vytažen mimo komunikaci.

**Tato etapa se bude vyvíjet po domluvě s investorem a koordinátorem stavby v Olšanských papírnách.**

5. Termín provádění prací: 15.4.2019 – 30.11.2019

S pozdravem

Petra Kouřilová

Přílohy: návrh přechodného doprav.značení, situace stavby



## Návrh dopravního značení

1. Stavba: Stavební úprava vodovodu Olšany
2. Investor: Vodohospodářská zařízení Šumperk, a.s.
3. Místo zásahu: silnice II/369, od křížení se silnicí č. I/11 (směr Šumperk – Červená Voda) směr Ruda nad Moravou cca 900m

4. Druh zásahu:

### Napojení u křižovatky silnic I/11 a II/369

Podélný výkop bude veden po levé straně krajnice komunikace (směrem na Rudu n.M.). Pracovní místo se bude postupně posouvat s postupem výkopových prací, délka pracovního místa bude max. 10m. Od křižovatky se silnicí I/11 cca 100m bude pracovní místo označeno dle TP 66 schéma B/2, v celé délce osazeny DZ Z4a, pracovní místo bude ohrazeno a bude obsluhováno s přilehlé louky. Po cca 100m bude pracovní místo označeno dle TP 66 schéma B/6 a řízeno semaforem. Výkop bude ihned zasypáván a zprovozněn.


V místě křížení se silnicí I/11 bude provoz řízen pomocí pracovníka, který bude regulovat plynulou dopravu.

Po dokončení stavebních prací daný den, bude pracovní místo zasypáno a uklizeno tak, aby se všechny DZ mohly posunout ke krajnici komunikace a provoz bude omezen jen minimálně.

5. Termín provádění prací: 15.4.2019 – 30.11.2019

S pozdravem

Petra Kouřilová



Přílohy: návrh přechodného doprav.značení, schéma B/2



**Jesenická vodohospodářská společnost, spol. s r.o.**

Tovární 202/3, 790 01 Jeseník

IČO: 465 80 328 DIČ: CZ 465 80 328

Bankovní spojení: KB, a.s., číslo účtu: 1528244841/0100

Zápis v Obchodním rejstříku, vedeném Krajským obchodním soudem v Ostravě, oddíl V, vložka 3579.